

# Wettergrafiken und Tabelle Oktober 2009 Station Schlangen BK

## Klimadaten Wetterstation Schlangen BK

**Standortkoordinaten:** geogr. 08°43' "O - 51°47' "N

172 m ü. NN

### Monatswerte: Okt. 09

**Temperaturmittel:** **8,9°C (Vj. 9,7 °C)**

Lj.Mittel:(Lipp.1961-90): 10,1 °C

Abweichung -1,2 °C

Absoluts Max.: 21,7 °C

Absolutes Min -2,3 °C

Tage mit Schneedecke:

Eistage(Max<0,0°C):

Frosttage(MIN<0,0°C): **3**

Sommertage(Max>=25°C):

Heiße Tage(Max>=30°C):

**Niederschlagssumme:** **132,5 mm ( Vj. 80,3 mm)**

Max.Tag: 28,4 mm

Lj.Mittel(Lipp. 1961-90): 59,5 mm

**Mittel relative Feuchte:** **80,0 %**

**Max. Windböe:** **46,3 km/h**

**Mittlere Wind:** **7,3 km/h**

**Luftdruck(Meereshöhe):hPa**

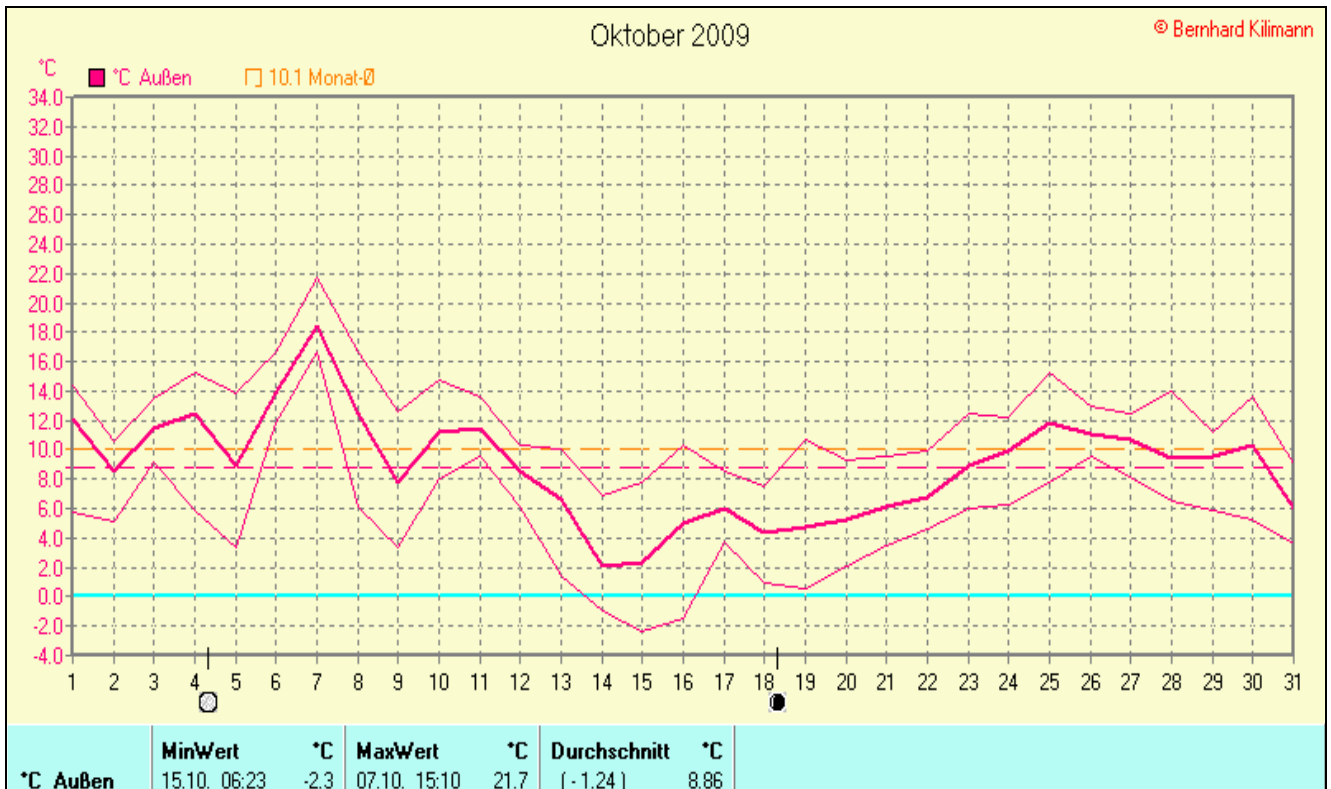
Absolutes Max.: 1033

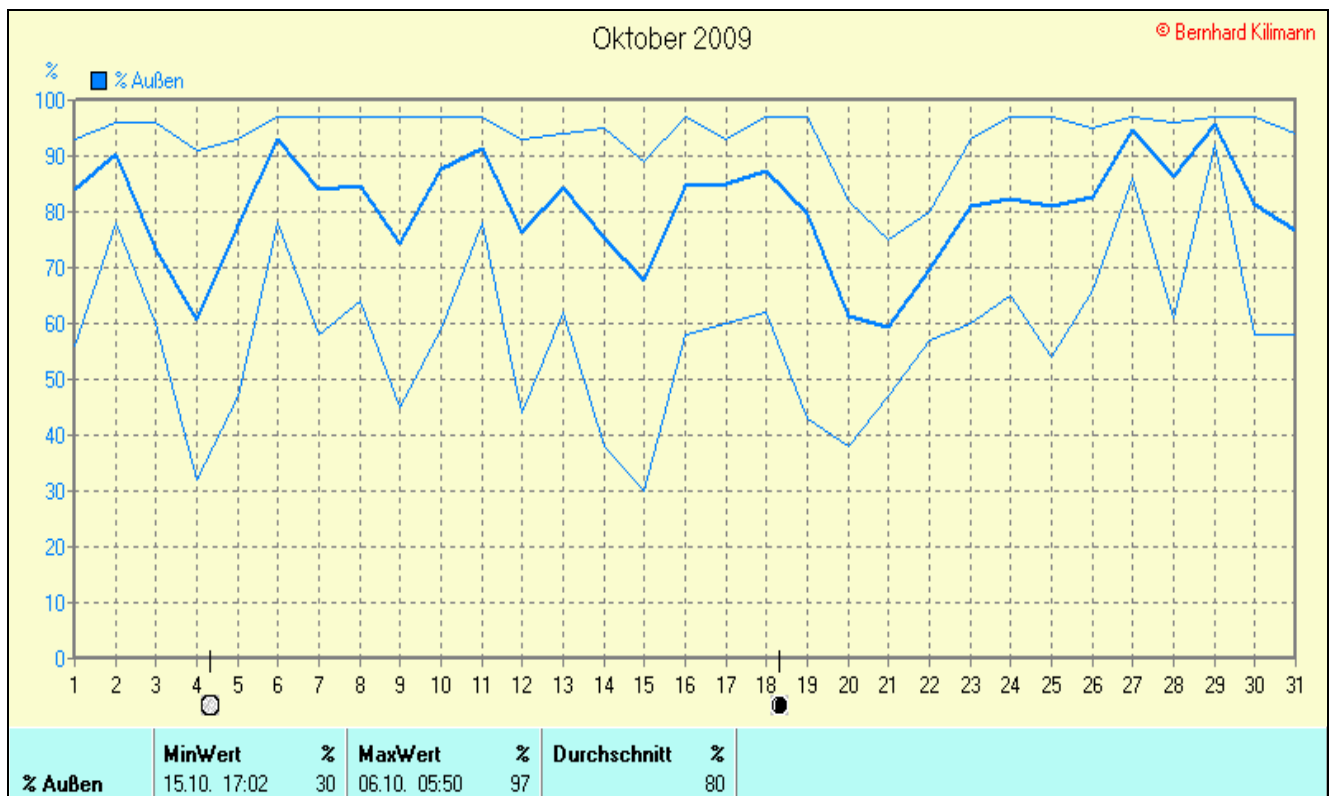
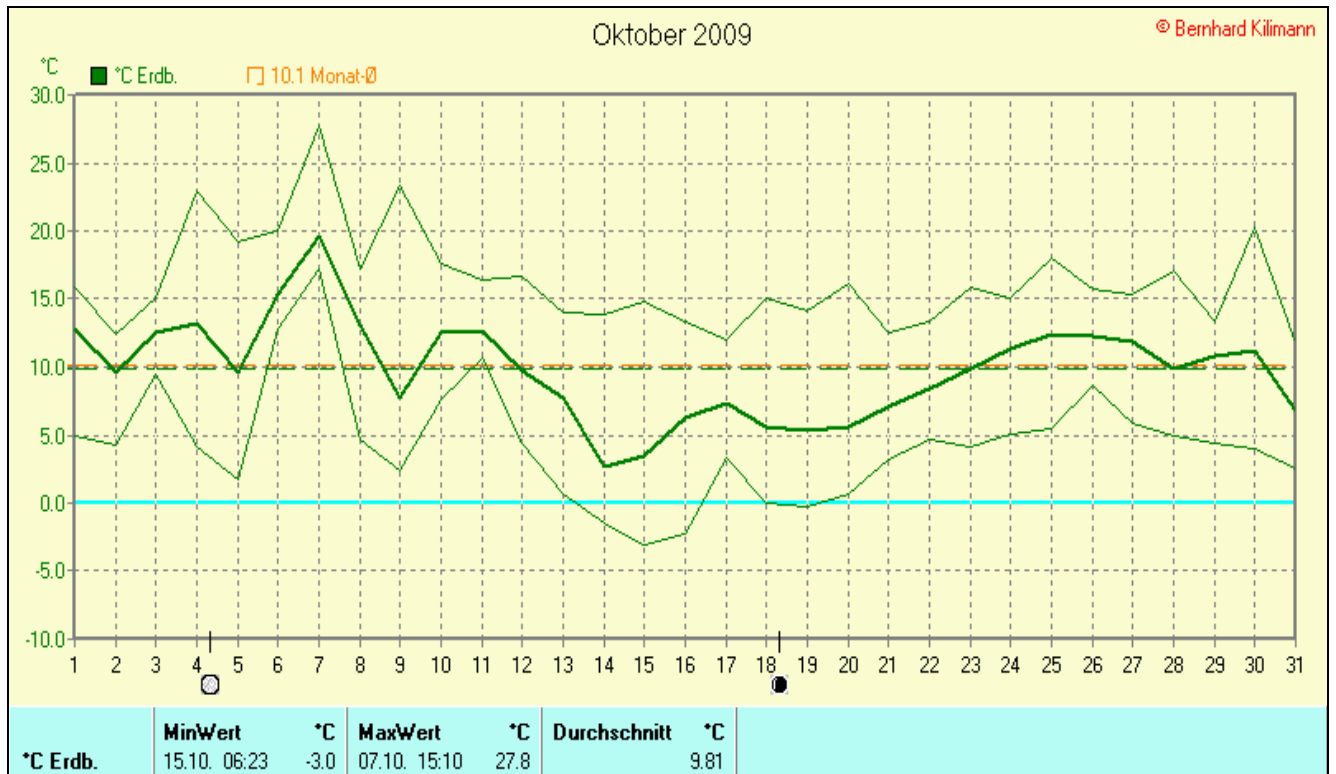
Absolutes Min.: 1003

Mittel: 1018

**Sonnenscheindauer:** **96,4 h**

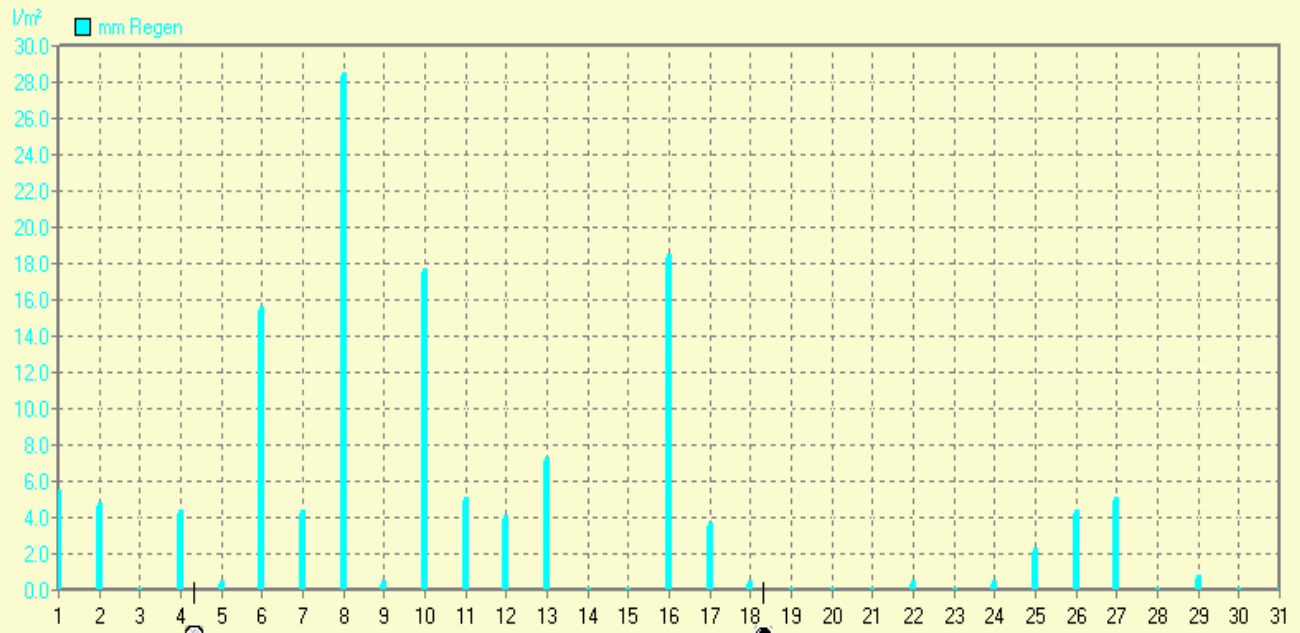
Lj.Mittel(Lipp.1961-90): 108,0 h





Oktober 2009

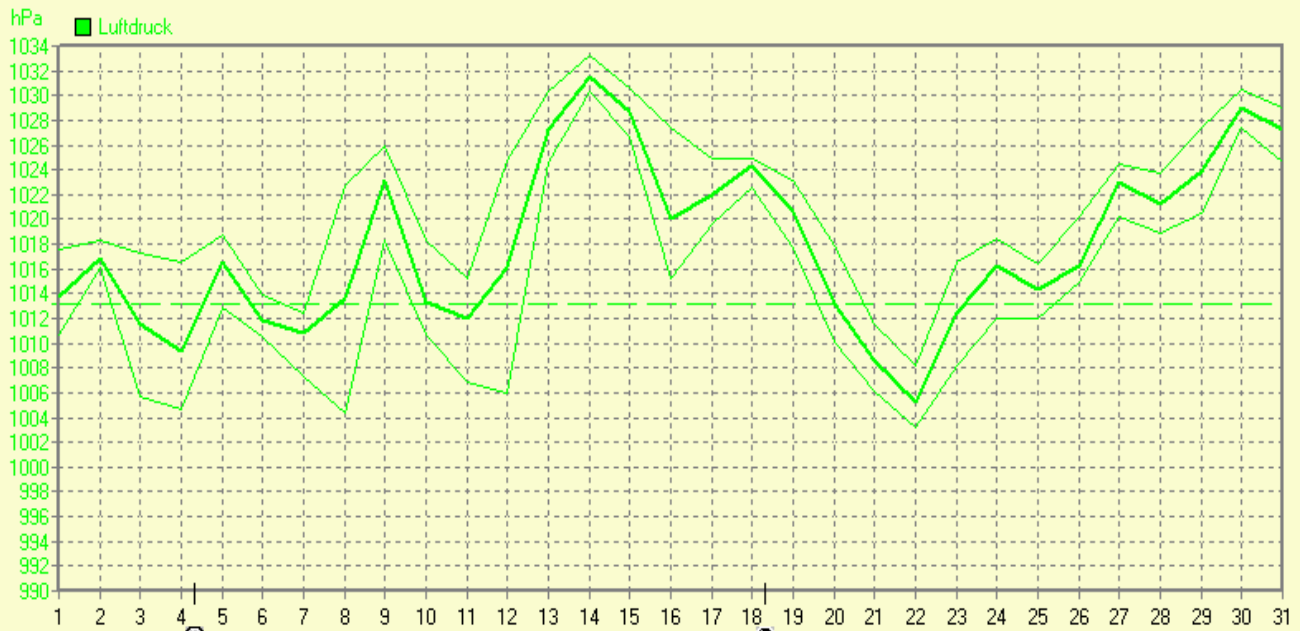
© Bernhard Kilmann



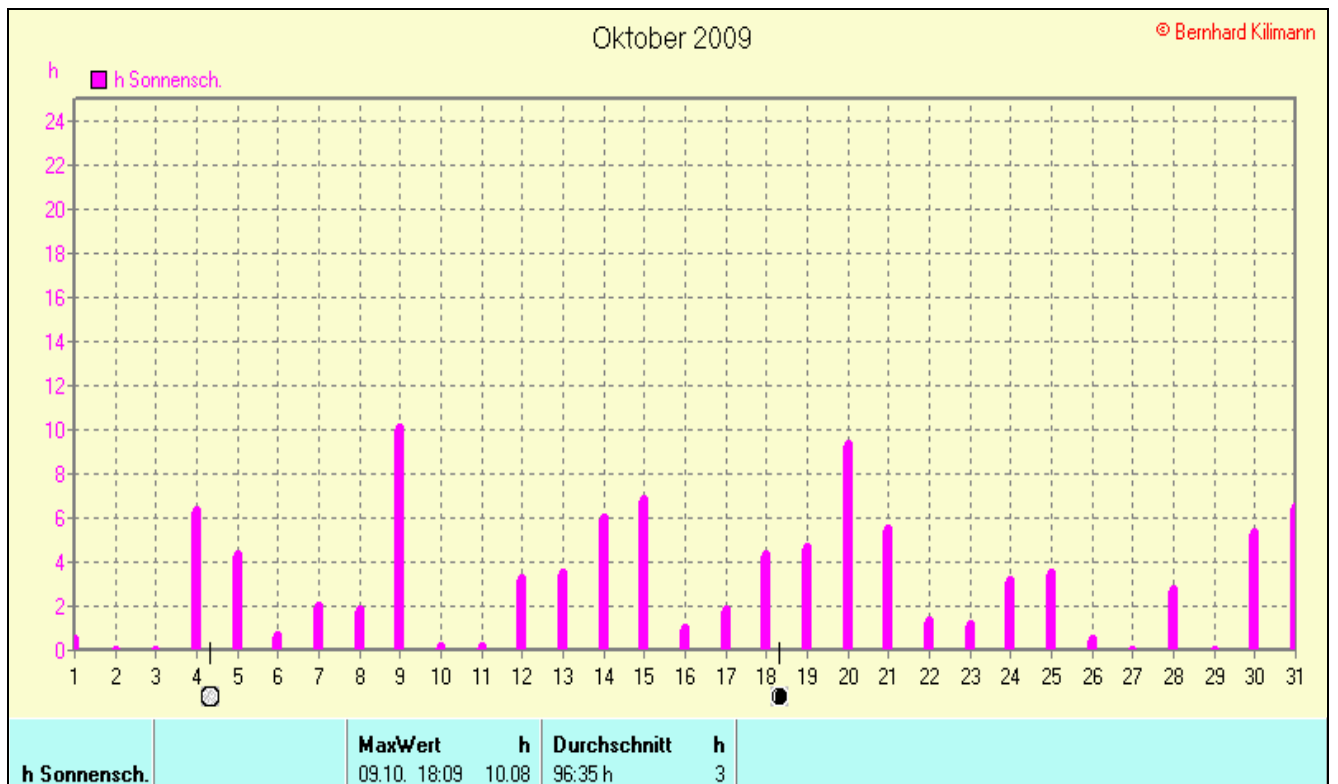
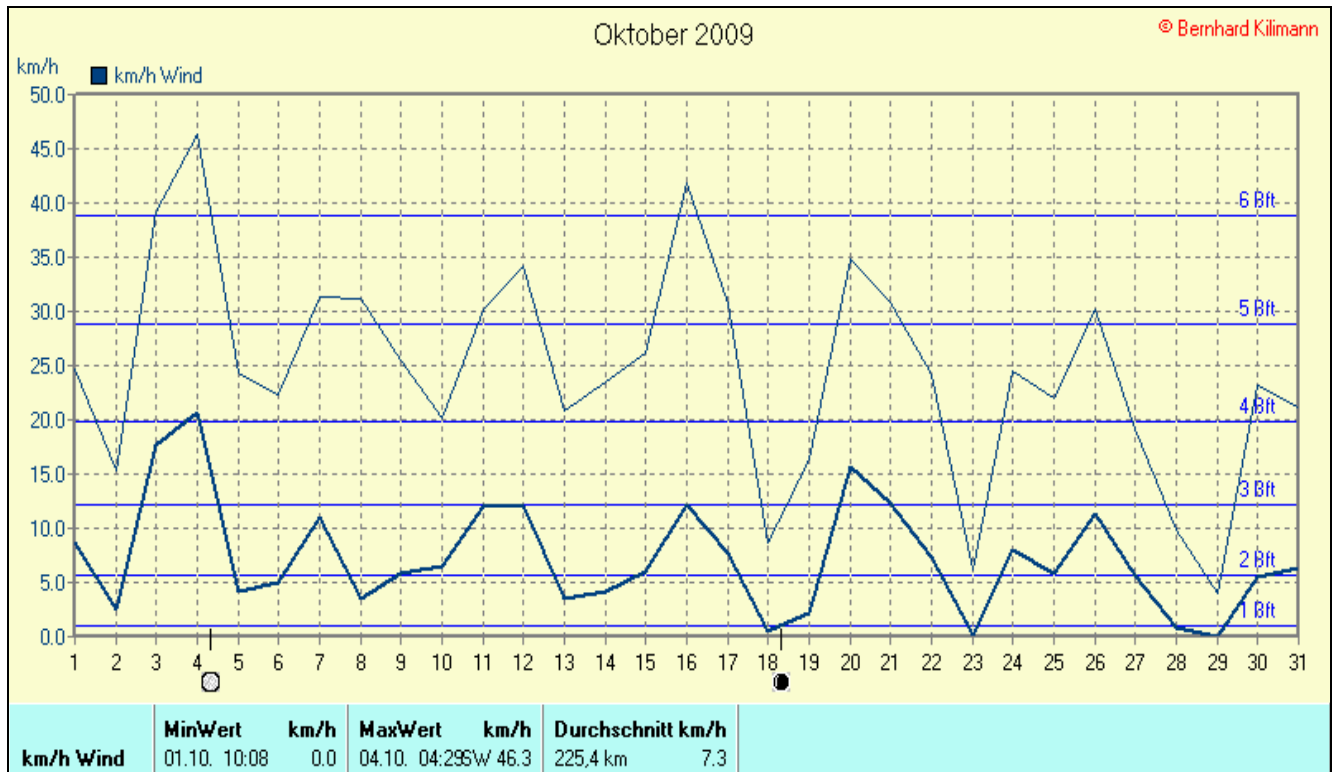
<b>mm Regen</b>	<b>Regentage</b>	<b>MaxWert</b>	<b>l/m²</b>	<b>Gesamt</b>	<b>l/m²</b>
	21	08.10. 00:00	28.4		132.5

Oktober 2009

© Bernhard Kilmann

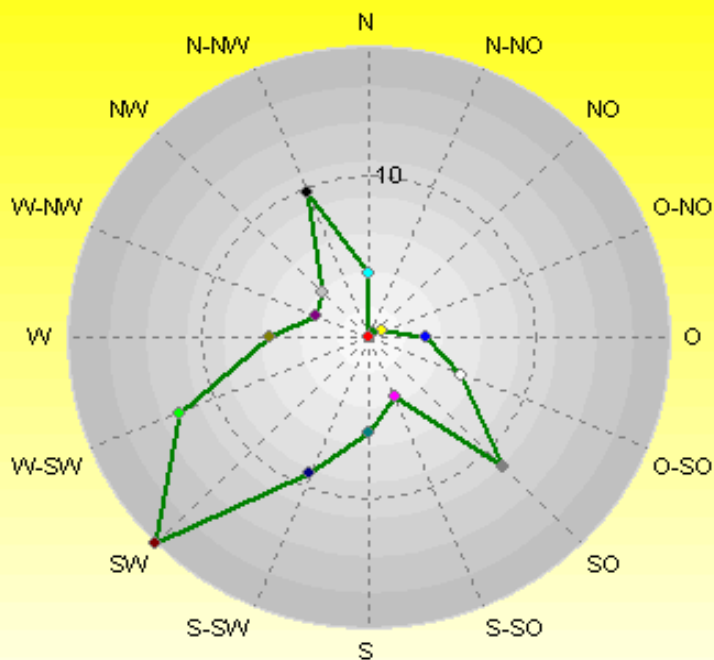


<b>Luftdruck</b>	<b>MinWert</b>	<b>hPa</b>	<b>MaxWert</b>	<b>hPa</b>	<b>Durchschnitt</b>	<b>hPa</b>
	22.10. 03:09	1003.3	14.10. 11:20	1033.2		1017.9



## Verteilung Windrichtung Oktober 2009

### Schlangen, südl. Teutoburger Wald

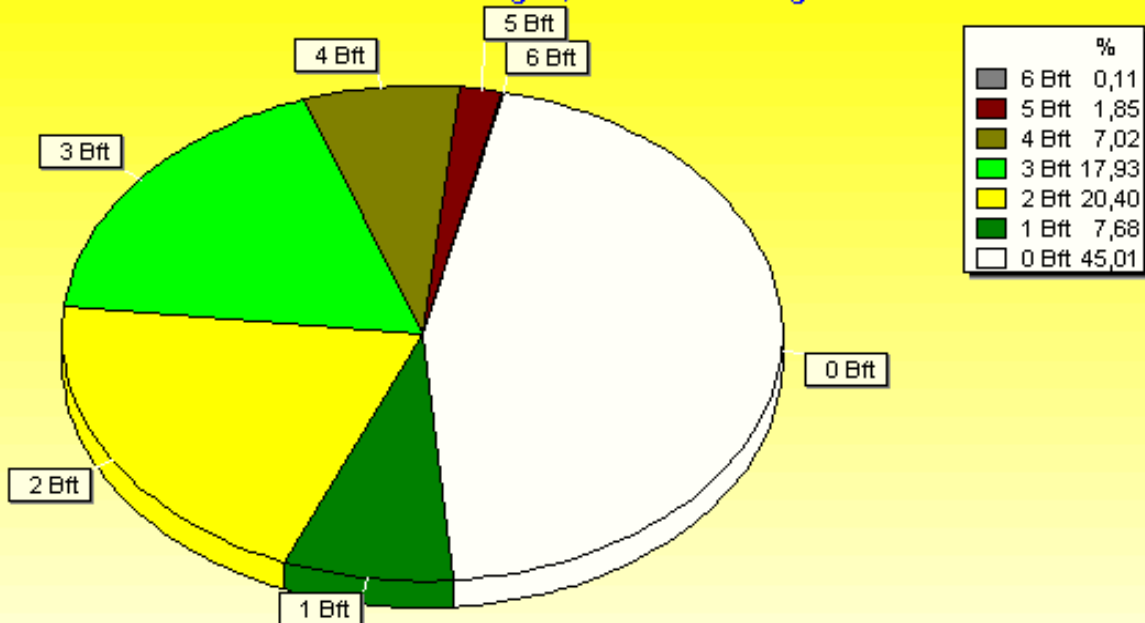


2469 / 2021 Werte -> 45.0% Windstille - Ø 7,3km/h - Max. 46,3km/h - 5409,2 km

© WsWin32 - © Bernhard Kilmann - Schlangen, südl. Teutoburger Wald

## Verteilung Windstärke Oktober 2009

### Schlangen, südl. Teutoburger Wald



4490 Werte - Ø 7,3km/h - Max. 46,3km/h - 5409,2 km

© WsWin32 - © Bernhard Kilmann - Schlangen, südl. Teutoburger Wald

