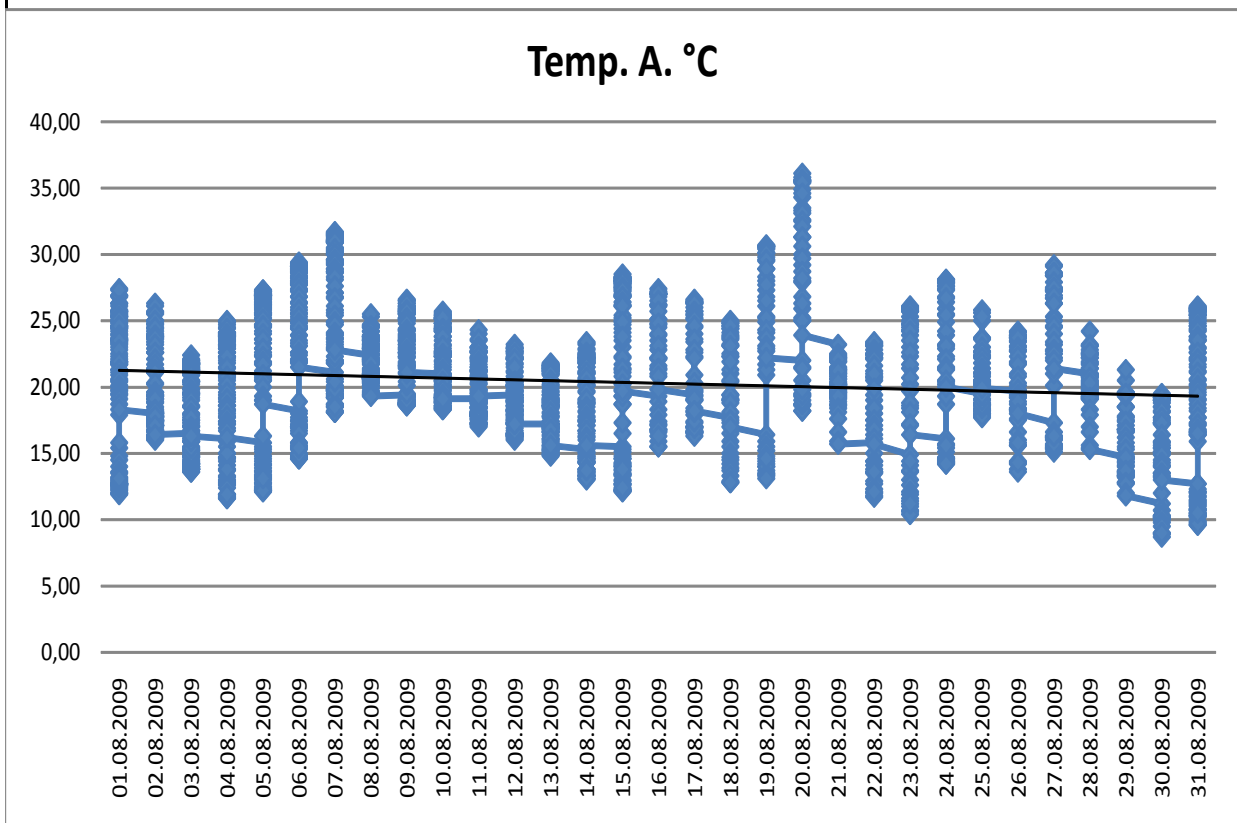
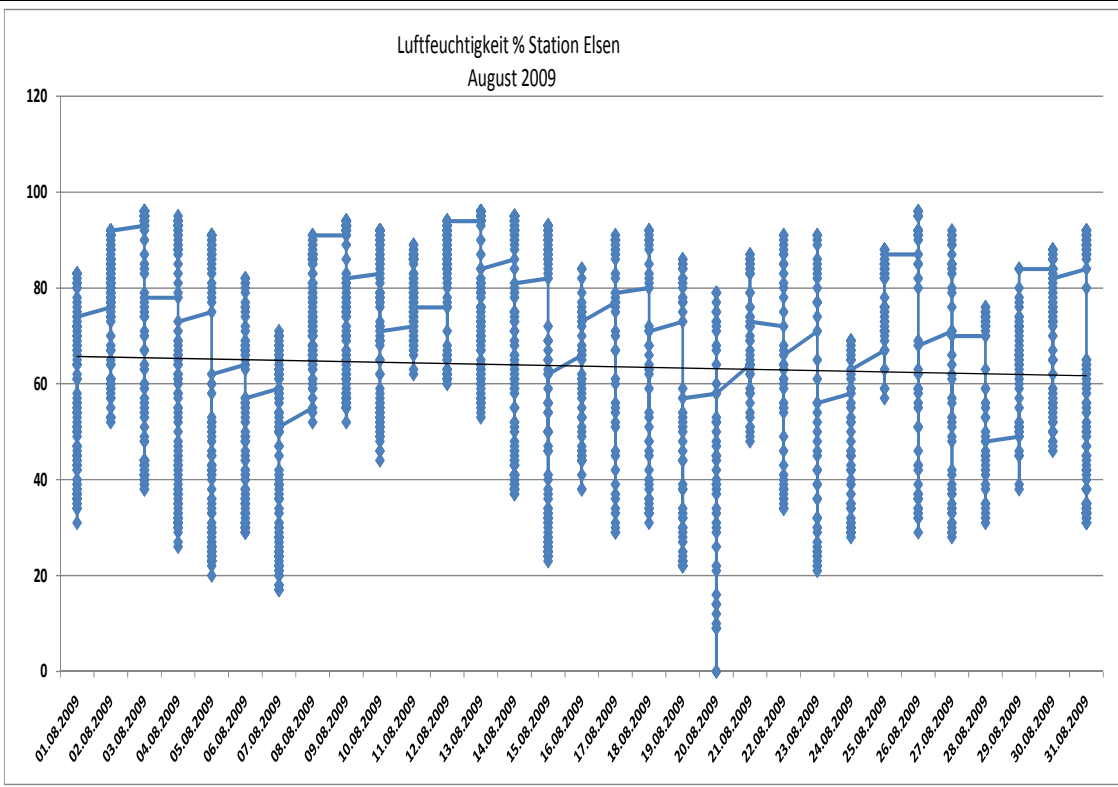


Wettergrafiken und Tabelle August 2009 Station Elsen

Klimadaten		Wetterstation Elsen	
Standortkoordinaten: geogr. 08°41'19"O - 51°44'39"N rechts 3477972 hoch 5734615 100 m NN			
Monatswerte: Aug 09			
Temperatur: (Vj.19,2°C)	20,4°C	Tage mit Schneedecke: Eistage(Max<0,0°C): Frosttage(MIN<0,0°C): Sommertage(Max>=25°C): Heiße Tage(Max>=30°C):	
Lj.Mittel:(Lippspr. 1961-90):	16,7°C		
Abweichung:	3,7 K		
Absoluts Max.:	36,1 °C	Luftdruck(Meereshöhe):hPa Absolutes Max.: 1023 Absolutes Min.: 1004 Mittel: 1014,3	
Absolutes Min.:	8,7 °C		
Bodentemperatur: Mittel:	20,7°C Max.: 36,7°C Min.: 10,5°C		
Niederschlag: (Vj.82,4 mm)	26,8 mm	Sonnenschein h: 207,2 h Lj.Mittel(Lipp.1961-90): 183,6 h	
Max.Tag:			
Lj.Mittel(Lippspr. 1961-90):	82,9 mm		
Mittel relative Feuchte:	64 %		
Max. Windböe:	23,8 km/h		
Mittlere Wind:	1,8 km/h		

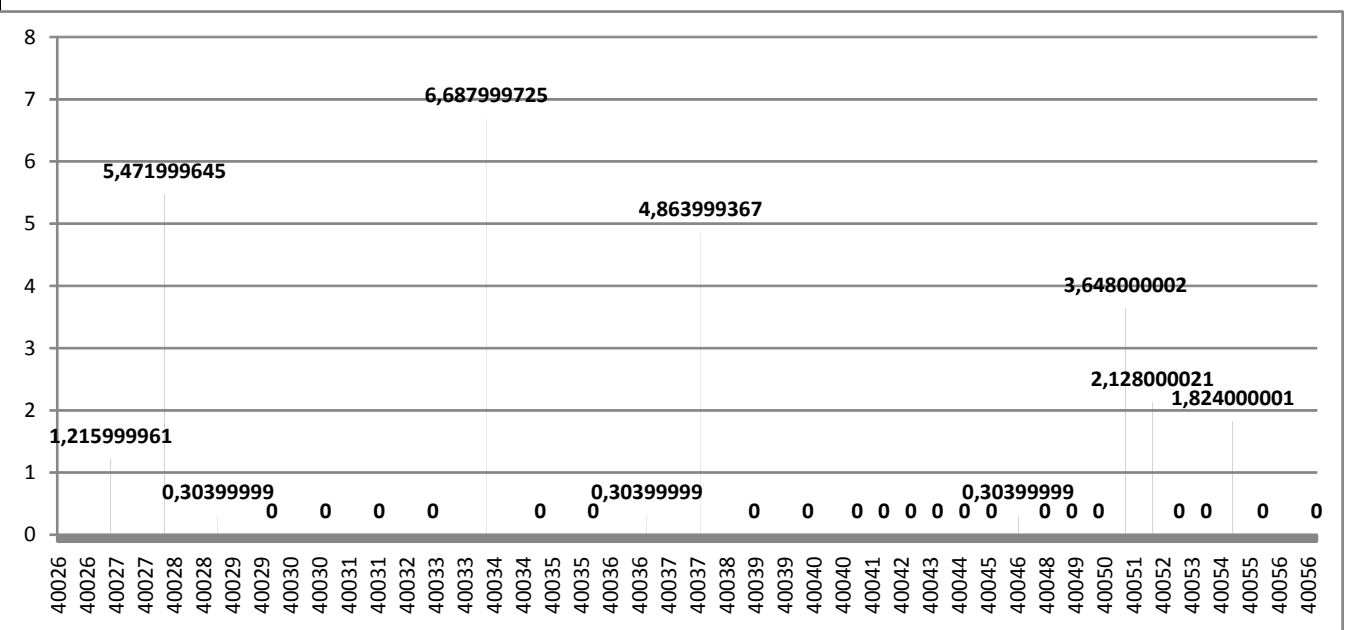
Lufttemperatur August 2009 Station Elsen



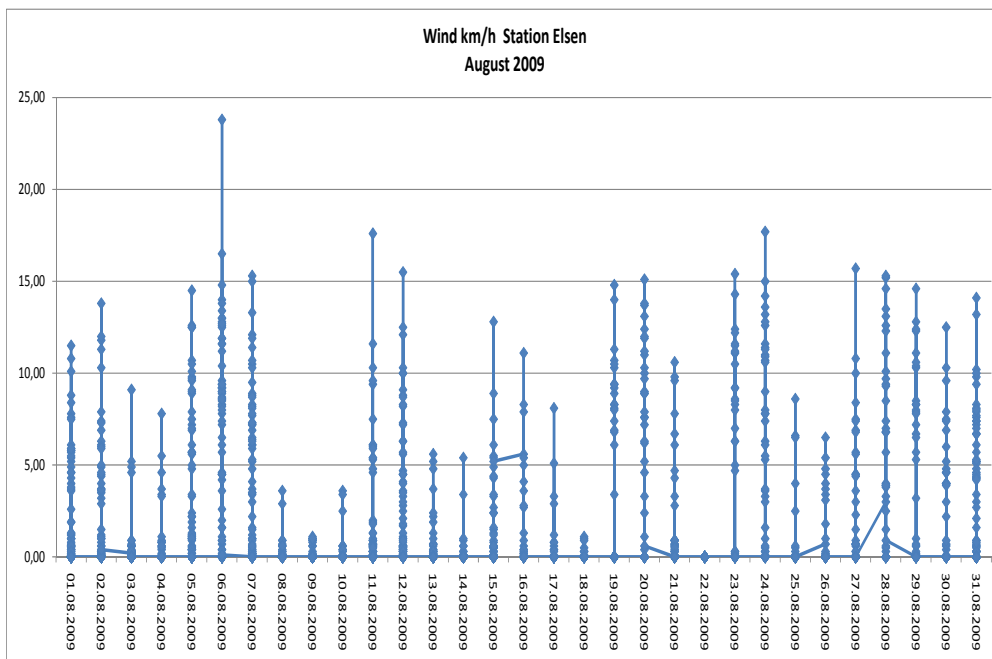
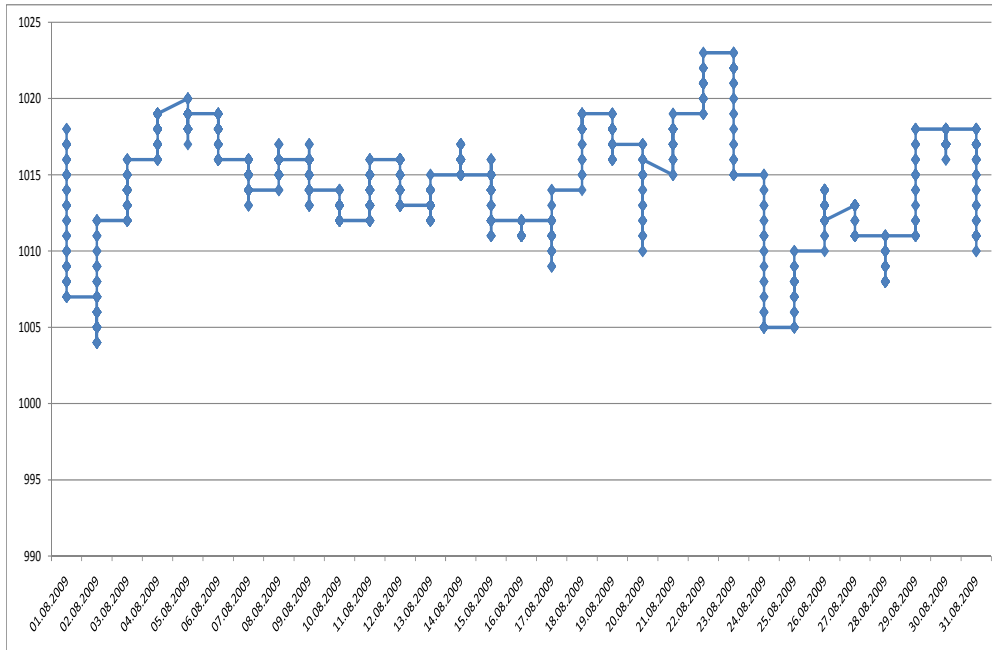


Niederschlag Station Elsen Aug 09

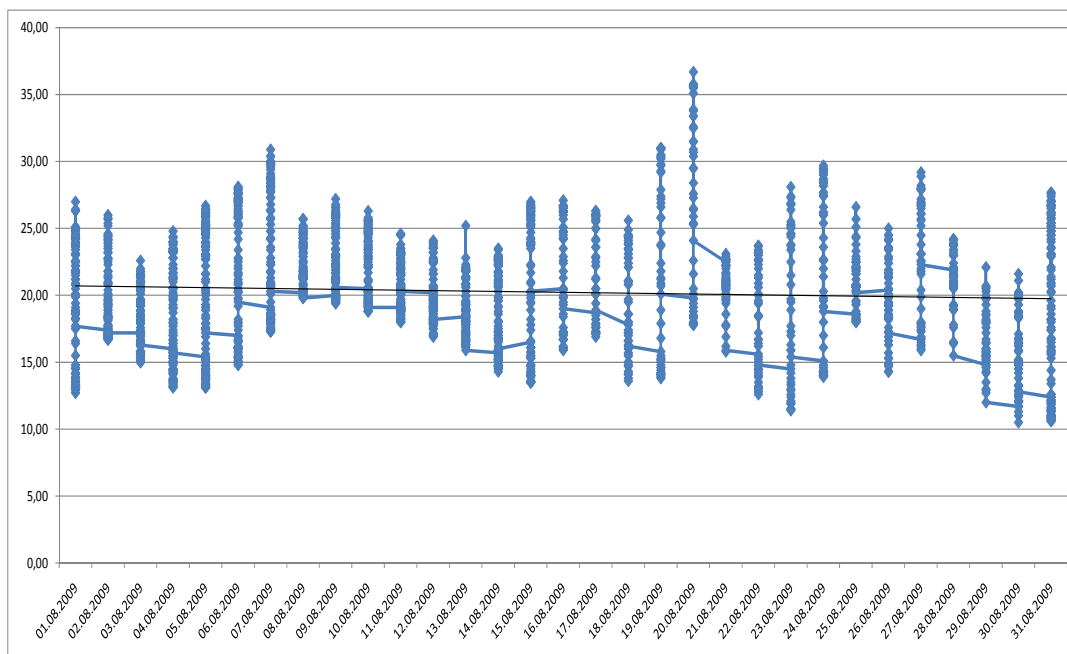
Gesamt: 26,8 mm
Vorj.: 82,4 mm



Luftdruck hPa August 2009 Station Elsen



Bodentemperatur °C August 2009 Station Elsen



Sonnenscheindauer in Minuten August 2009 Station Elsen (Gesamt: 207,2 h)

