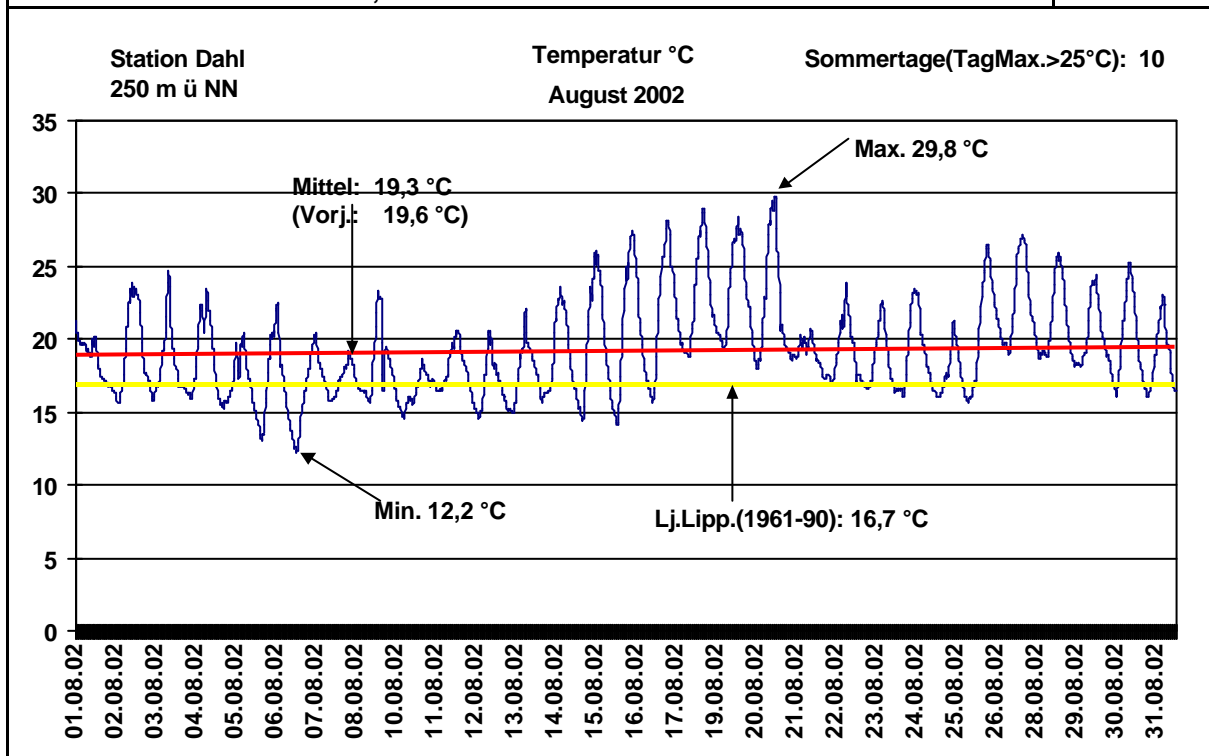
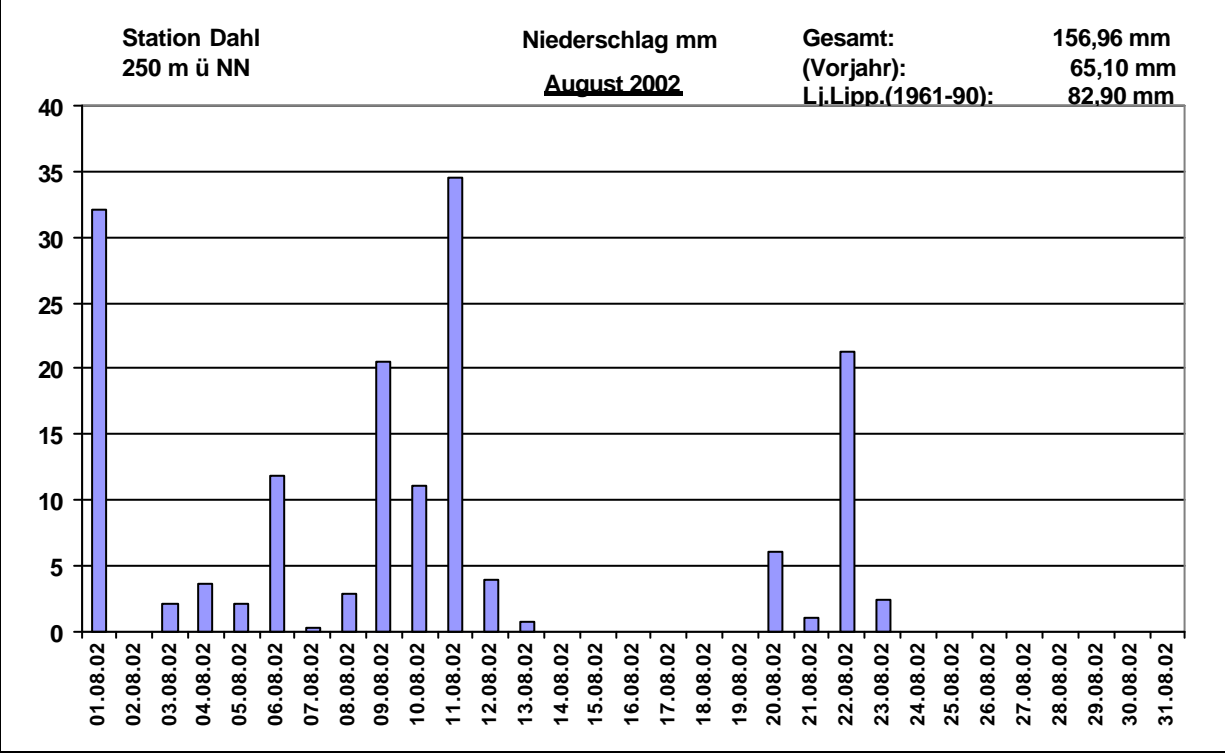
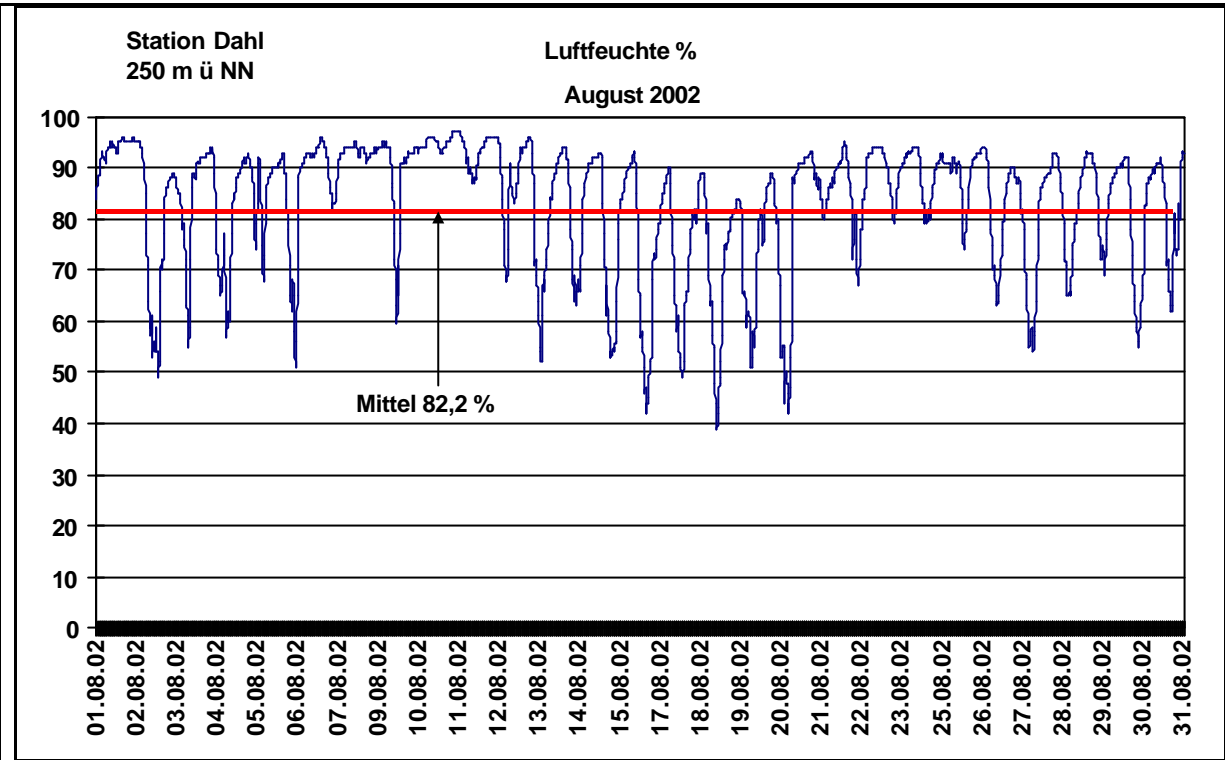


Wettergrafiken und Tabelle August 2002 Station Dahl

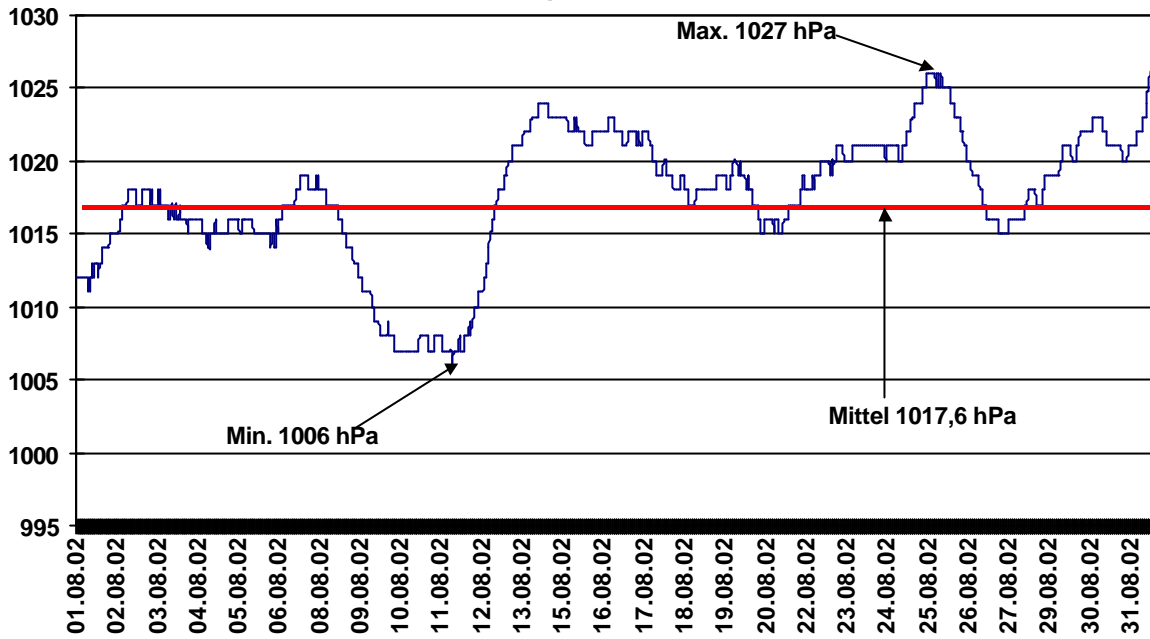
Klimadaten		Wetterstation Dahl	
Standortkoordinaten:			
		geogr. 08°51'3"O - 51°41'56"N	
		rechts 3489697 hoch 5727666	
		250 m NN	
Monatswerte: Aug 02			
Temperatur:(Vj.19,6°C)	19,3 °C	Tage mit Schneedecke: Eistage(Max<0,0°C): Frosttage(MIN<0,0°C): Sommertage(Max>=25°C): 10 Heiße Tage(Max>=30°C):	
Lj.Mittel:(Lippspr. 1961-90):	16,7 °C		
Abweichung:	2,6 °C		
Absoluts Max.:	29,8 °C		
Absolutes Min.:	12,2 °C		
Niederschlag:(Vj.65,1 mm) 157,0 mm			
Max.Tag:	34,6 mm	Luftdruck(Meereshöhe):hPa Absolutes Max.: 1027 Absolutes Min.: 1006 Mittel: 1017,6	
Lj.Mittel(Lippspr. 1961-90):	82,9 mm		
Mittel relative Feuchte:	82,2 %		
Max. Windböe:	47,6 km/h		
Mittlerer Wind:	2,8 km/h		





Station Dahl
250 m ü NN

Luftdruck hPa
August 2002



Station Dahl
250 m ü NN

Wind km/h
August 2002

