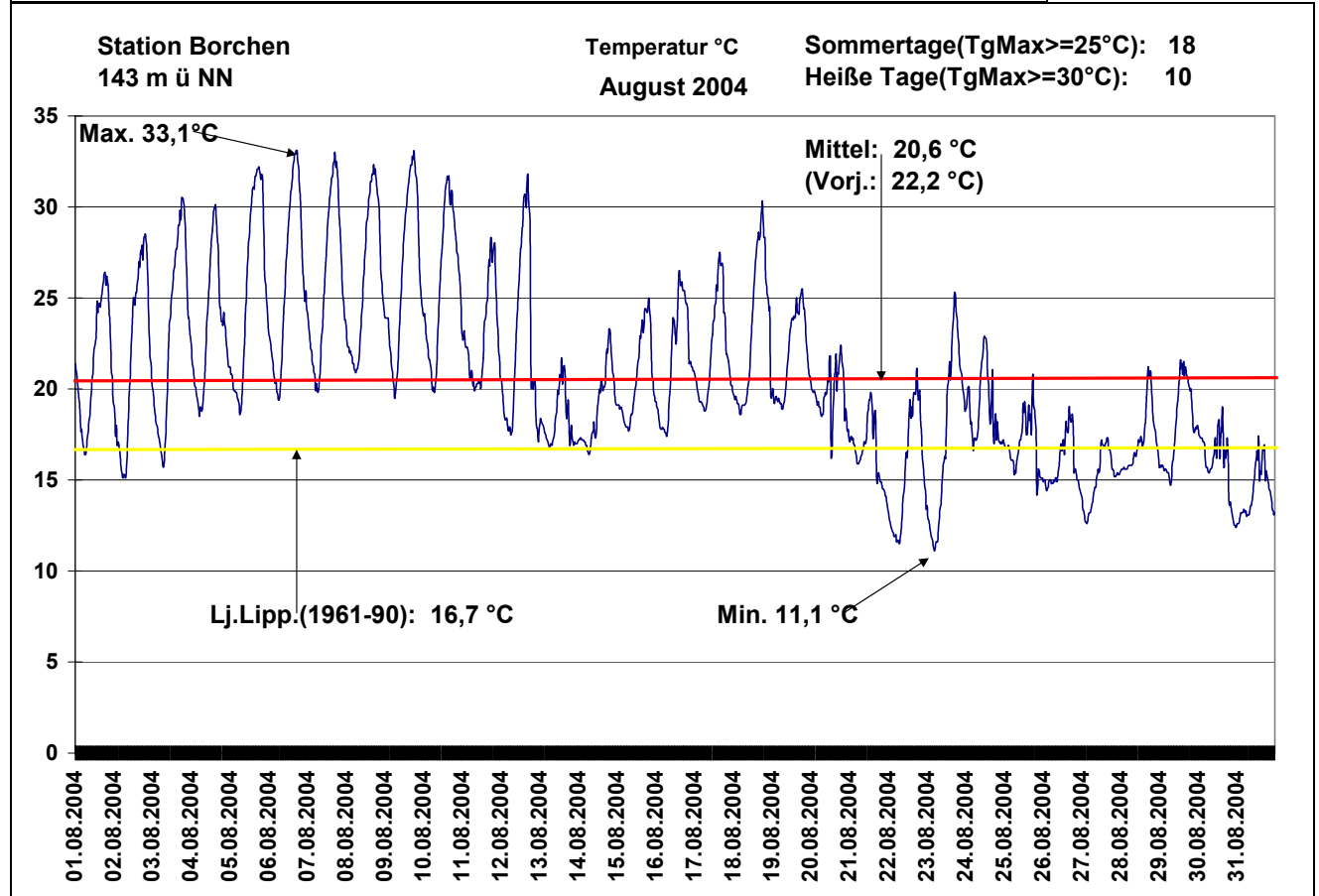
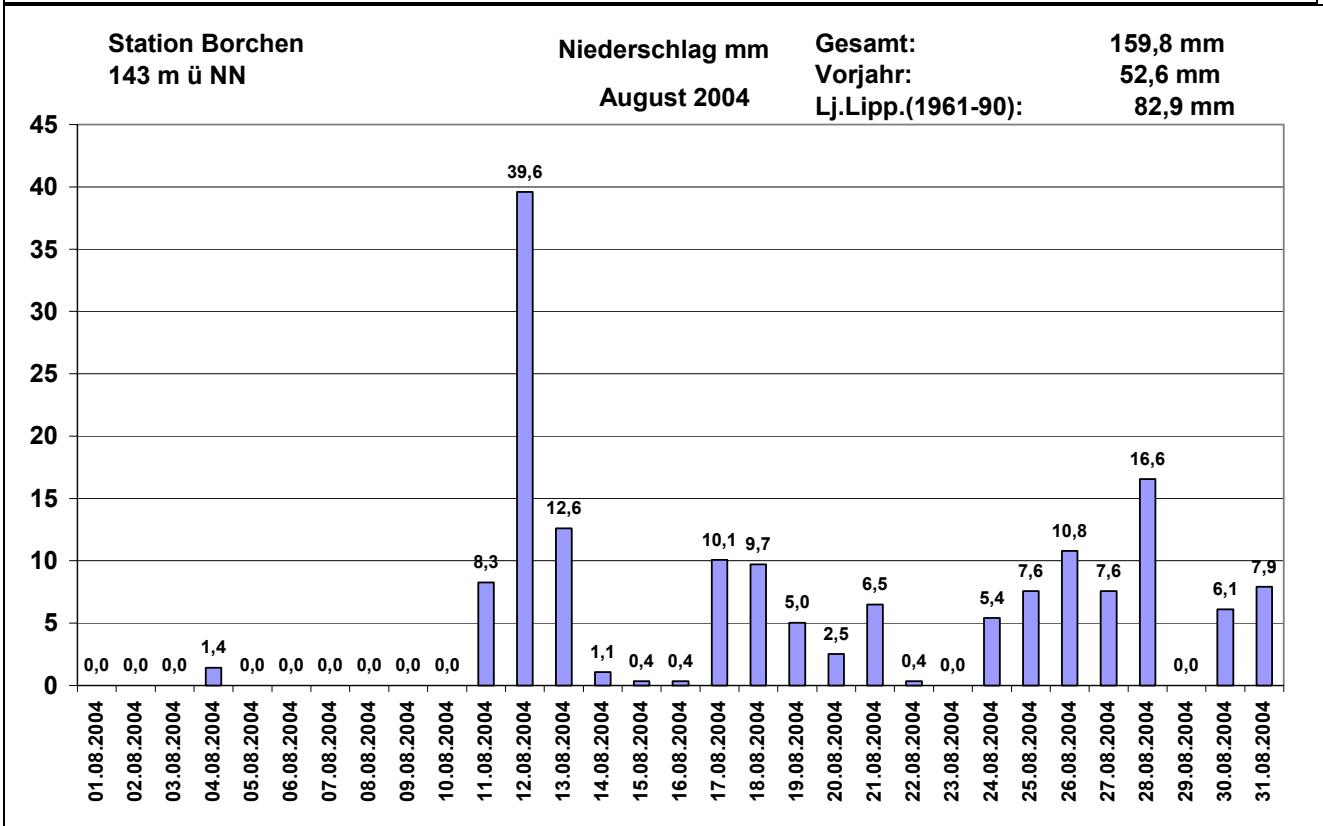
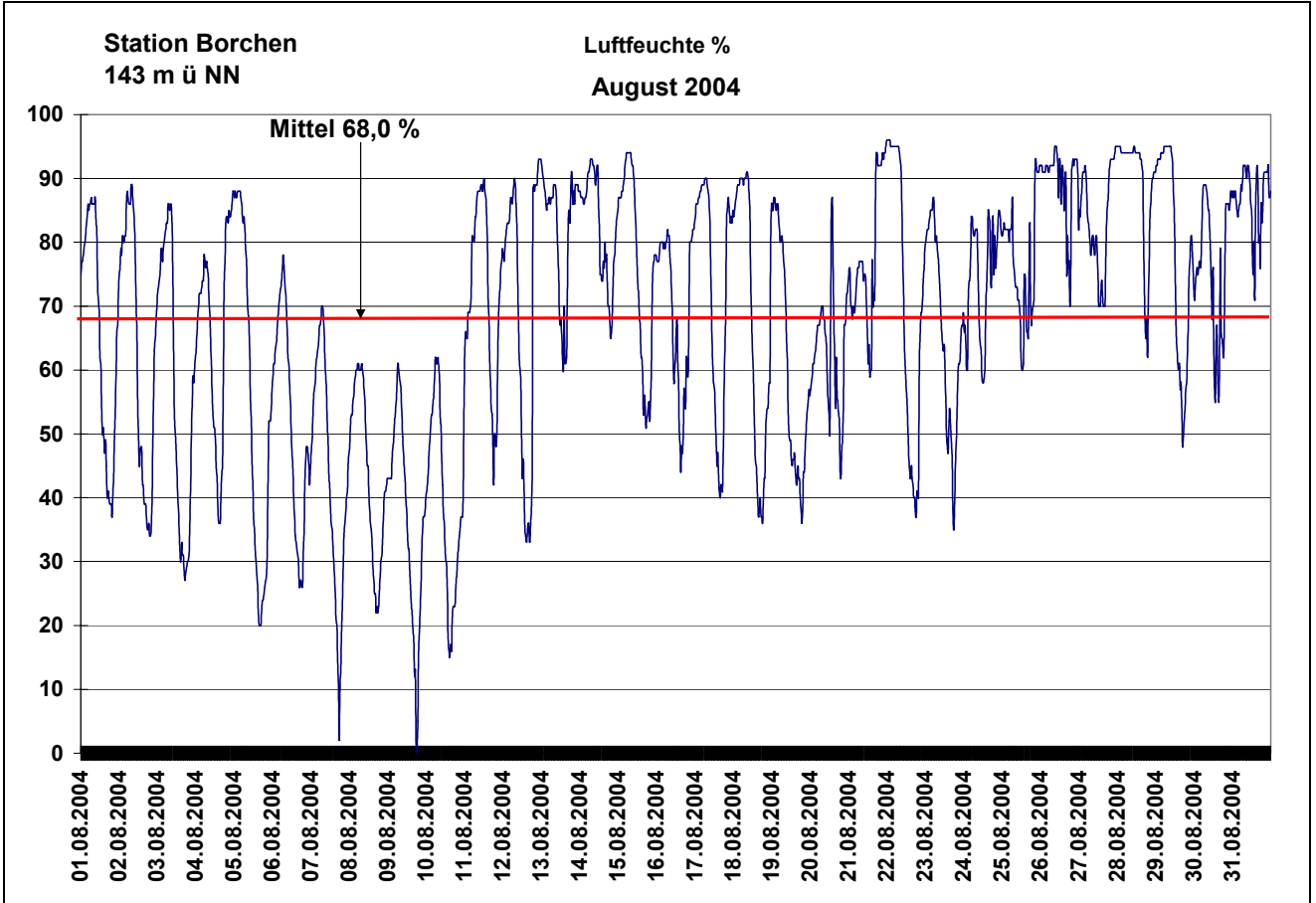
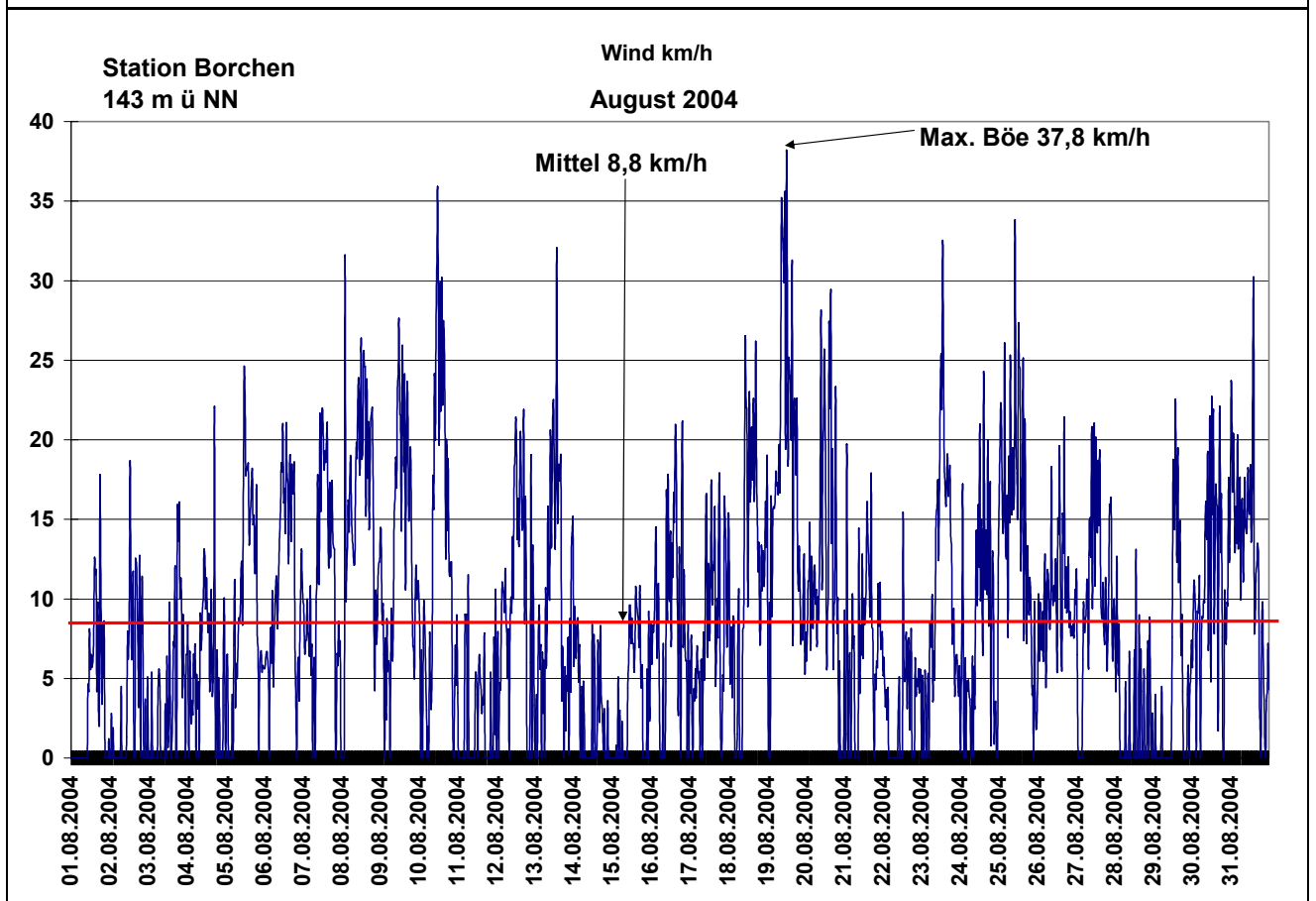
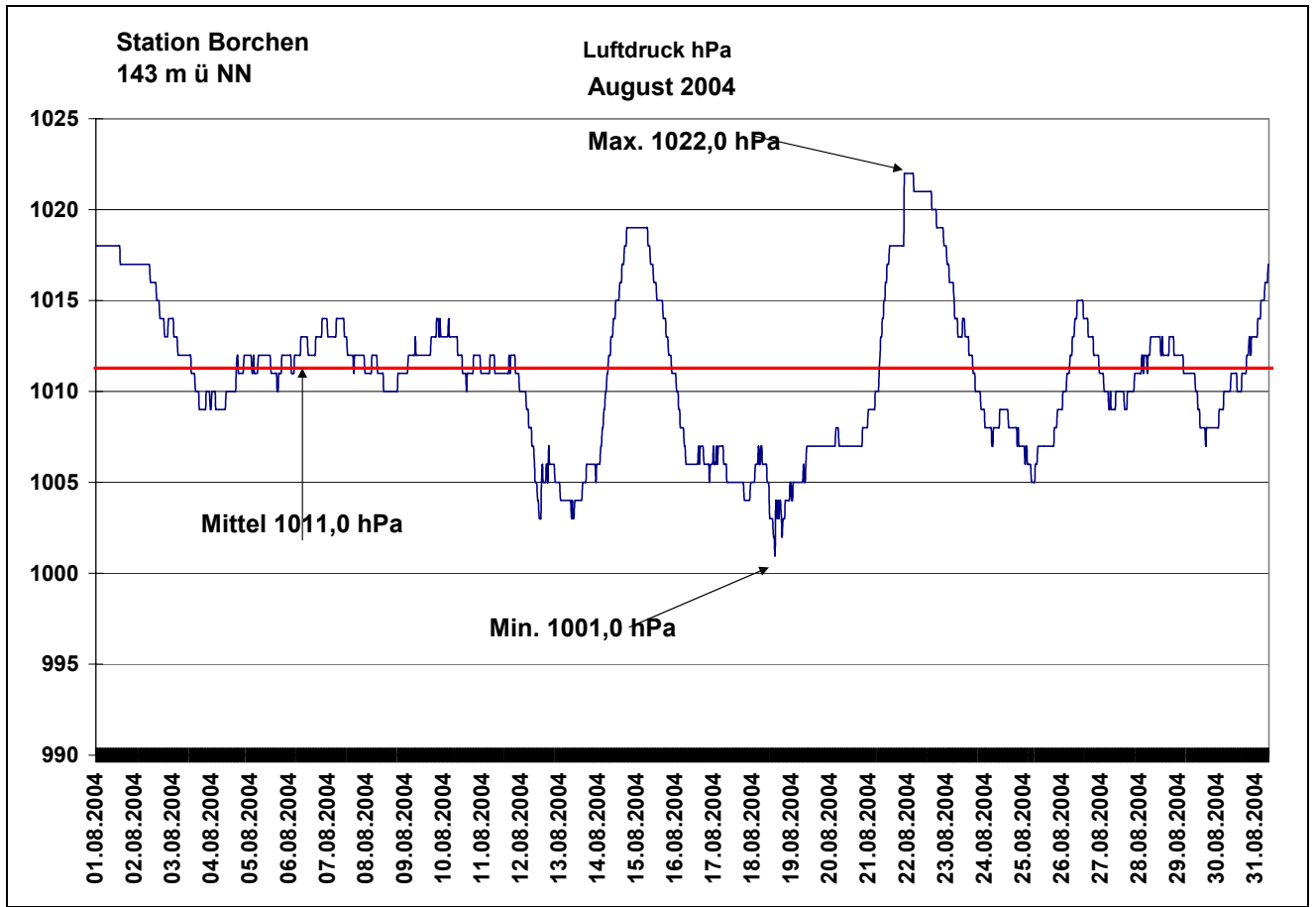


## Wettergrafiken und Tabelle August 2004 Station Borchten

Klimadaten		Wetterstation Borchten	
<b>Standortkoordinaten:</b>	geogr. 08°43'35"O - 51°39'58"N		
	143 m ü. NN		
<b>Monatswerte:</b>	<b>Aug 04</b>		
<b>Temperatur: (vj.22,2°C)</b>	<b>20,6°C</b>	<div style="border: 1px solid black; padding: 5px;">                     Tage mit Schneedecke:                      Eistage(Max&lt;0,0°C):                      Frosttage(MIN&lt;0,0°C):                      Sommertage(Max&gt;=25°C): 18                      Heiße Tage(Max&gt;=30°C): 10                 </div>	
Lj.Mittel:(Lipp.1961-90):	16,7°C		
Abweichung:	3,9°C		
Absoluts Max.:	33,1 °C		
Absolutes Min.:	11,1 °C		
<b>Niederschlag: (Vj.52,6 mm)</b>	<b>159,8 mm</b>	<div style="border: 1px solid black; padding: 5px;"> <b>Luftdruck(Meereshöhe):hPa</b>                      Absolutes Max.: 1022                      Absolutes Min.: 1001                      Mittel: 1011                 </div>	
Max.Tag:	39,6 mm		
Lj.Mittel(Lipp. 1961-90):	82,9 mm		
<b>Mittel relative Feuchte:</b>	<b>68,0 %</b>		
<b>Max. Windböe:</b>	<b>37,8 km/h</b>		
<b>Mittlere Wind:</b>	<b>8,8 km/h</b>		
<b>Sonnenstunden:</b>	<b>327,7 h</b>		
Lj.Lipp.(1961-90):	183,8 h		







Station Borchsen  
143 m ü NN

Sonnenscheindauer h  
August 2004

Gesamt:  
Lj.Lipp.(1961-90):

327,7 h  
183,8 h

