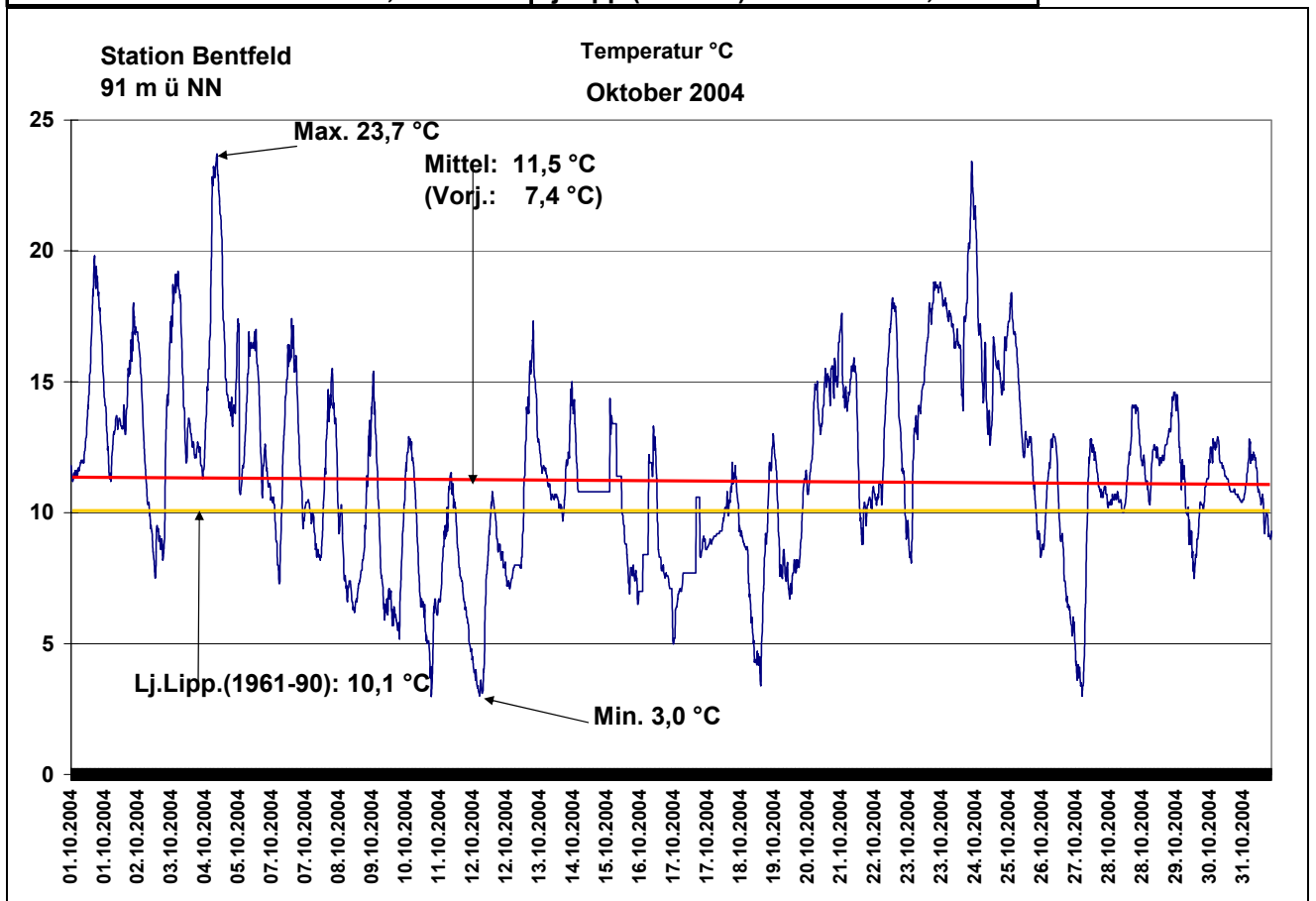
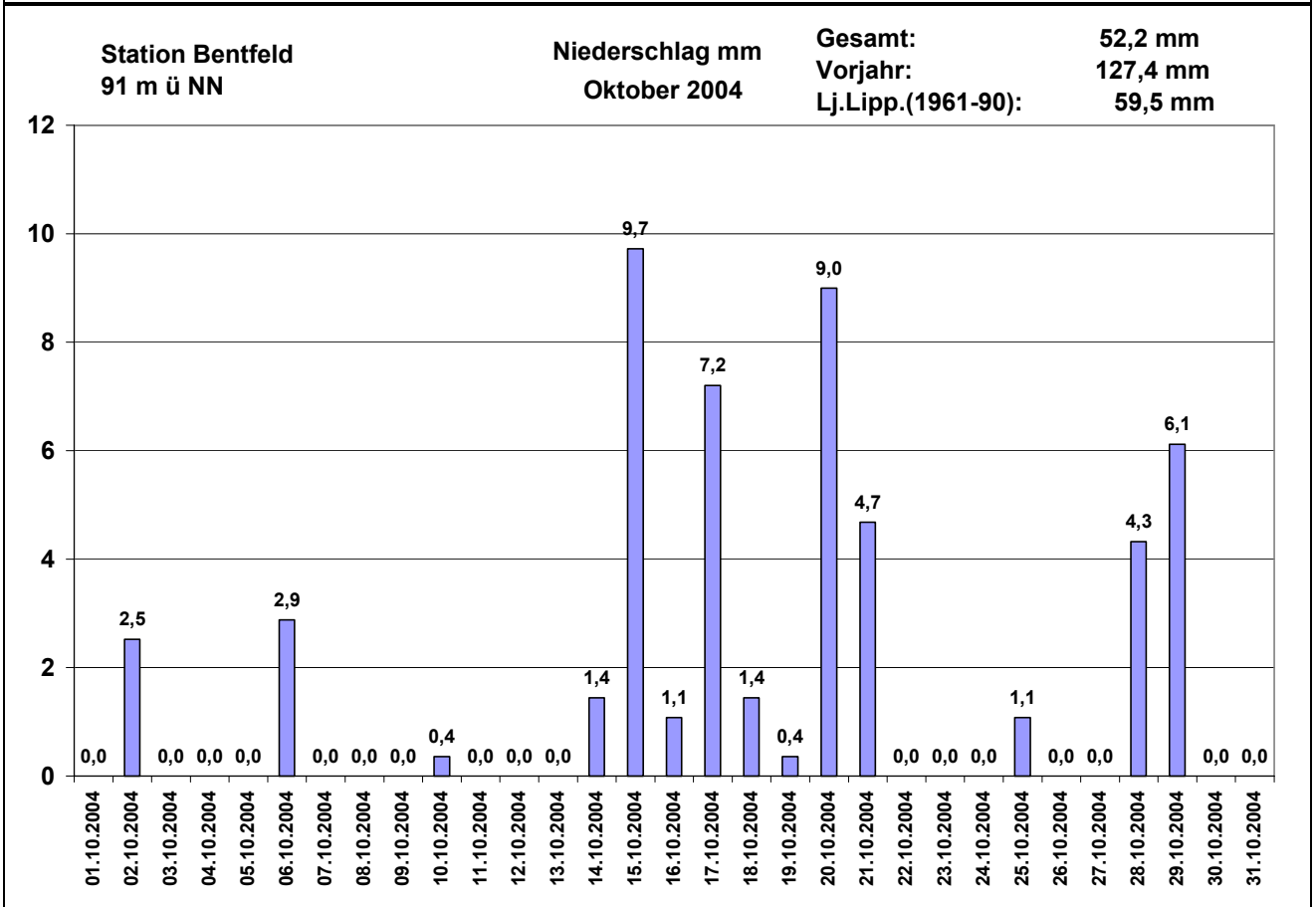
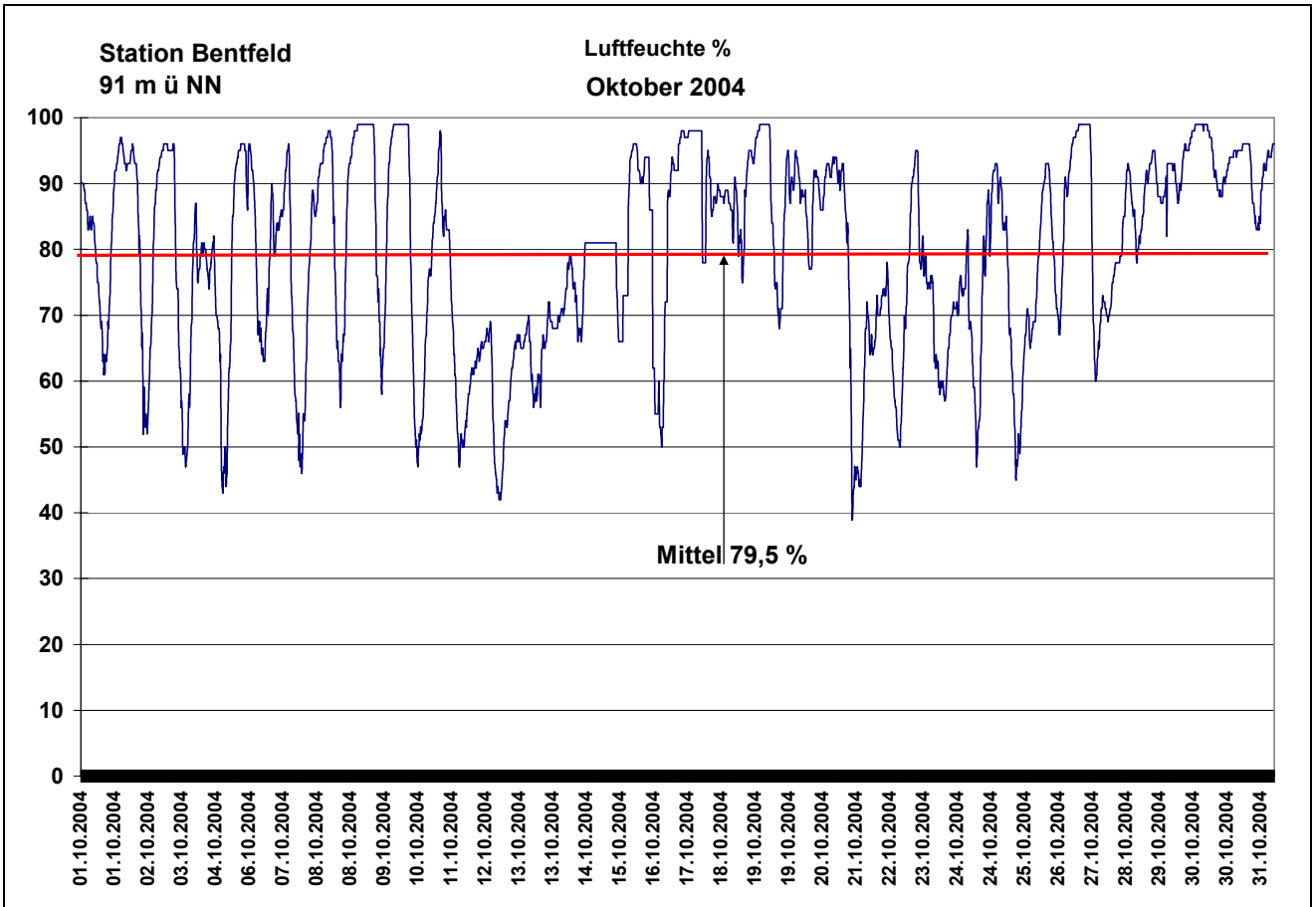
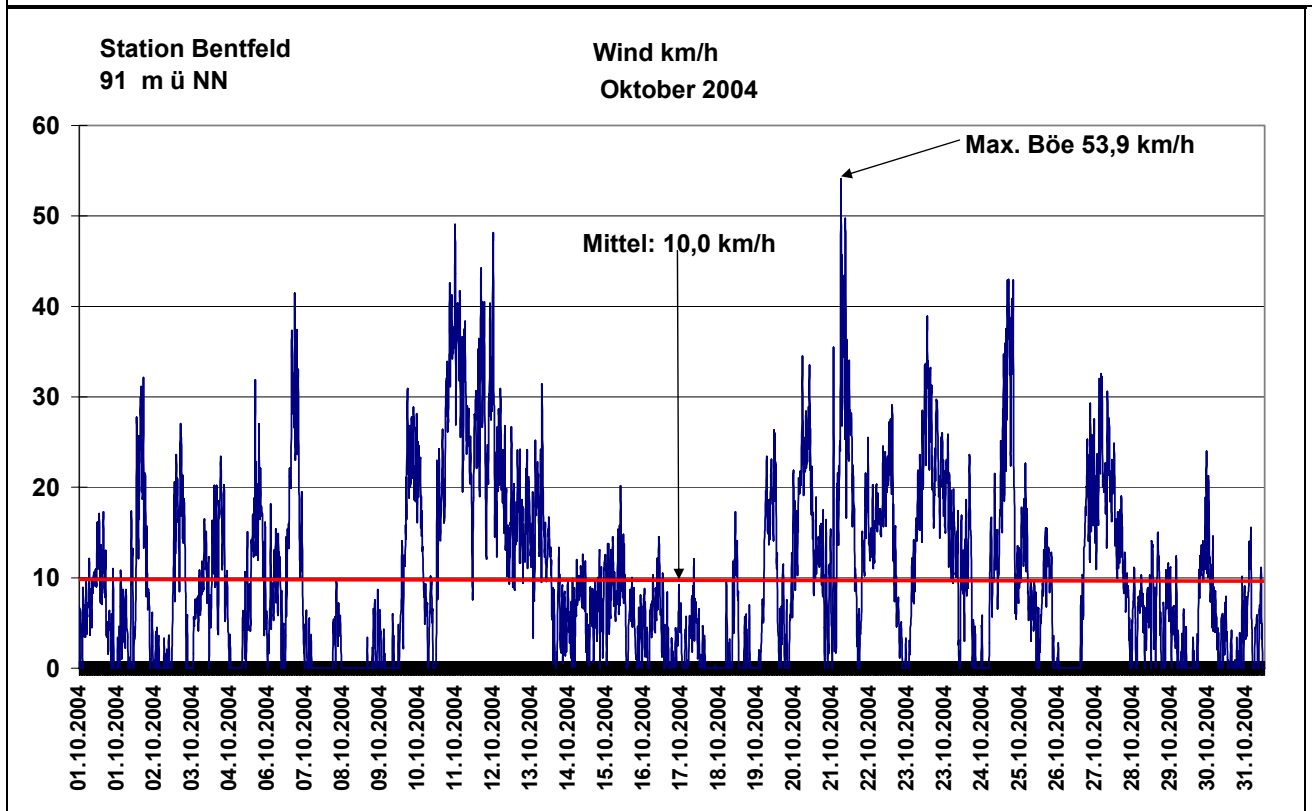
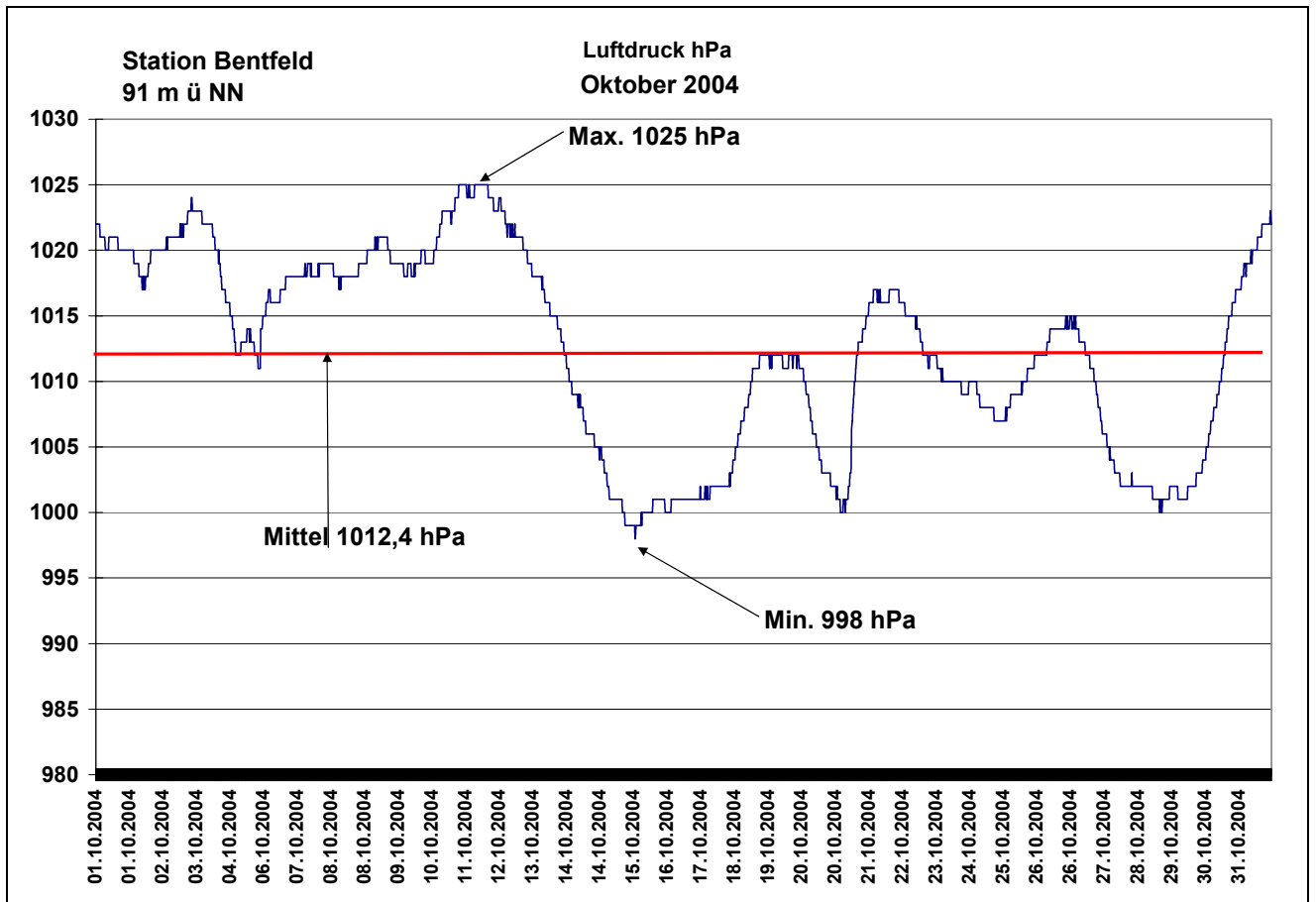


## Wettergrafiken und Tabelle Oktober 2004 Station Bentfeld

<b>Klimadaten</b>		<b>Wetterstation Bentfeld</b>
<b>Standortkoordinaten:</b> geogr. 08°37'13"O - 51°44'33"N		
91 m ü. NN		
<b>Monatswerte:</b>		<b>Okt 04</b>
<b>Temperatur: (Vj.7,4°C)</b>	<b>11,5°C</b>	Tage mit Schneedecke: Eistage(Max<0,0°C): Frosttage(MIN<0,0°C): Sommertage(Max>=25°C): Heiße Tage(Max>=30°C):
Lj.Mittel:(Lippspr. 1961-90):	10,1°C	
Abweichung:	1,4°C	
Absoluts Max.:	23,7 °C	<b>Luftdruck(Meereshöhe):hPa</b> Absolutes Max.: 1025 Absolutes Min.: 998 Mittel: 1012,4
Absolutes Min.:	3,0 °C	
<b>Niederschlag:(Vj.127,4 mm)</b>	<b>52,2 mm</b>	<b>Sonne h:</b> 120,7 h Lj.Lipp.(1961-90): 108,0 h
Max.Tag:	9,7 mm	
Lj.Mittel(Lippspr. 1961-90):	59,5 mm	
<b>Mittel relative Feuchte:</b>	<b>79,5 %</b>	
Max. Windböe:	53,9 km/h	
<b>Mittlere Wind:</b>	<b>10,0 km/h</b>	







Station Bentfeld  
91 m ü NN

Sonnenscheindauer in Minuten  
Oktober 2004

Gesamt: 120,7 Stunden  
Lj.Lipp.(1961-90): 108,0 Stunden

